
	<b>Línea evacuación de 220 kV SET EL Peral – SE Uma Guadalajara (España)</b>		<b>BUDI-II-AX-EL-05</b>			
	<b>Proyecto de Ejecución RBDA</b>					
Rev.:		00	Page	6	of	16


Nº PARCELA	DATOS DE LA FINCA						APOYOS		VUELO		ZONA DE NO EDIFICABILIDAD	OC. TEMPORAL	CAMINOS DE ACCESO A APOYOS		
	PROYECTO	REF. CATASTRAL	PGNO.	PARC.	USO DEL SUELO	SUP. DE LA FINCA (m²)	TÉRMINO MUNICIPAL	ENUM.	SUP. (m²)	LONG. VUELO (m)	SUP. (m²)	SUP. (m²)	LONG. CAMINO (m)	SUP. (m²)	
18	19066A03100007	031	00007			3702	Budia	3	52.322	78.1	986.5	768.3	1601.3	10.0	30.0
19	19066A03100064	031	00064			1151855	Budia	4 y 5	96.802	1069.8	23234.2	10730.4	3202.5	152.0	456.1
20	19066A03200001	032	00001			1838973	Budia	6 y 7	92.657	1102.1	28771.3	11042.6	4803.8	235.6	706.7
21	19066A03200001	032	00001			17153	Budia							0.0	
22	19101E00100993	001	00993			17153	Cifuentes			44.4	934.8	445.3		10.9	32.7
23	19101E00100992	001	00992			16183	Cifuentes	8	31.001	44.6	646.1	447.6	1601.3	79.2	237.7
24	19101E00100991	001	00991			16848	Cifuentes			50.7	828.1	507.4			
25	19101E00100990	001	00990			12680	Cifuentes			19.6	353.7	200.9			
26	19101E00100837	001	00837			2419	Cifuentes							32.8	98.3
27	19101E00100844	001	00844			1862	Cifuentes			50.5	727.4	248.8			
28	19101E00100845	001	00845			2011	Cifuentes				176.0	250.1			
29	19101E00100836	001	00836			2744	Cifuentes							14.7	44.0
30	19101E00100989	001	00989			13039	Cifuentes			62.6	950.5	652.5	1601.3	4.3	12.8
31	19101E00100859	001	00859			4443	Cifuentes	9	37.43	32.3	471.2	304.2		22.1	66.4
32	19101E00100860	001	00860			4080	Cifuentes			21.0	418.4	213.8			
33	19101E00100861	001	00861			3266	Cifuentes			21.4	506.9	217.0			
34	19101E00100862	001	00862			2984	Cifuentes			18.4	490.0	183.4			

<sup>1</sup>La Superficie de Afección se ha calculado si incluir la Superficie Permanente de Paso de cara para no duplicar superficies.

	<b>Línea evacuación de 220 kV SET EL Peral – SE Uma Guadalajara (España)</b>		<b>BUDI-II-AX-EL-05</b>			
	<b>Proyecto de Ejecución RBDA</b>					
Rev.:		00	Page	7	of	16


Nº PARCELA	DATOS DE LA FINCA						APOYOS		VUELO		ZONA DE NO EDIFICABILIDAD	OC. TEMPORAL	CAMINOS DE ACCESO A APOYOS	
	PROYECTO	REF. CATASTRAL	PGNO.	PARC.	USO DEL SUELO	SUP. DE LA FINCA (m²)	TÉRMINO MUNICIPAL	ENUM.	SUP. (m²)	LONG. VUELO (m)	SUP. (m²)	SUP. (m²)	LONG. CAMINO (m)	SUP. (m²)
35	19101E00100863	001	00863			2864	Cifuentes			16.7	488.7	172.2		
36	19101E00100864	001	00864			3358	Cifuentes			29.5	909.3	268.6		
37	19101E00101297	001	01297			25615	Cifuentes			74.6	2586.7	750.4		
38	19101E00100867	001	00867			6434	Cifuentes			21.8	766.8	196.3		
39	19101E00100873	001	00873			1693	Cifuentes				77.7	119.7		
40	19101E50800031	508	00031			12947	Cifuentes				0.1	18.0		
41	19101E00106869	001	06869			1118	Cifuentes			22.0	711.1	109.5		
42	19101E00100872	001	00872			3387	Cifuentes				277.5	266.6		
43	19101E00100870	001	00870			2778	Cifuentes			41.8	1133.3	222.4		
44	19101E00100871	001	00871			1525	Cifuentes			21.2	629.8	143.4		
45	19101E00100875	001	00875			1771	Cifuentes			17.0	473.1	123.3		
46	19101E00100876	001	00876			2183	Cifuentes			8.8	219.7	91.7		
47	19101E00101018	001	01018			1893	Cifuentes						73.0	219.1
48	19101E00100874	001	00874			1376	Cifuentes			7.3	112.0	73.3		
49	19101E00100877	001	00877			1699	Cifuentes			15.4	225.1	84.7		
50	19101E00100878	001	00878			1959	Cifuentes			1.8	273.6	135.6		
51	19101E00100881	001	00881			2109	Cifuentes			27.1	434.5	181.8		

<sup>1</sup>La Superficie de Afección se ha calculado si incluir la Superficie Permanente de Paso de cara para no duplicar superficies.

	<b>Línea evacuación de 220 kV SET EL Peral – SE Uma Guadalajara (España)</b>		<b>BUDI-II-AX-EL-05</b>			
	<b>Proyecto de Ejecución RBDA</b>					
Rev.:		00	Page	8	of	16


Nº PARCELA	DATOS DE LA FINCA						APOYOS		VUELO		ZONA DE NO EDIFICABILIDAD	OC. TEMPORAL	CAMINOS DE ACCESO A APOYOS	
	PROYECTO	REF. CATASTRAL	PGNO.	PARC.	USO DEL SUELO	SUP. DE LA FINCA (m²)	TÉRMINO MUNICIPAL	ENUM.	SUP. (m²)	LONG. VUELO (m)	SUP. (m²)	SUP. (m²)	LONG. CAMINO (m)	SUP. (m²)
52	19101E00100880	001	00880			6201	Cifuentes			12.2	280.3	212.8		
53	19101E00100882	001	00882			4142	Cifuentes	10	31.001	21.5	305.3	216.4	886.4	24.2 72.7
54	19101E00100885	001	00885			4375	Cifuentes			35.9	601.1	358.9	714.9	23.5 70.4
55	19101E00100886	001	00886			3478	Cifuentes			26.4	494.0	263.9		
56	19101E00100887	001	00887			3714	Cifuentes			27.0	526.4	269.6		
57	19101E00100888	001	00888			3500	Cifuentes			27.9	545.0	279.0		
58	19101E00100892	001	00892			2751	Cifuentes			48.8	609.2	235.7		
59	19101E00100889	001	00889			5799	Cifuentes				271.0	247.3		2.3 6.9
60	19101E00100893	001	00893			2398	Cifuentes			4.4	107.2	130.3		
61	19101E00100890	001	00890			5762	Cifuentes			35.6	475.8	274.0		112.3 337.0
62	19101E00100891	001	00891			5357	Cifuentes	11	50.697	49.6	778.9	502.7	1601.3	10.5 31.4
63	19101E00101257	001	01257			11772	Cifuentes			53.4	1312.6	516.7		
64	19101E50800027	508	00027			26706	Cifuentes			89.0	3024.1	936.0		
65	19101E00101254	001	01254			4132	Cifuentes			32.5	1191.2	324.9		
66	19101E50800029	508	00029			31702	Cifuentes							63.8 191.5
67	19101E50800026	508	00026			24514	Cifuentes			107.3	3636.7	1044.3		
68	19101E50800025	508	00025			10031	Cifuentes	12	43.451	134.4	2465.6	1133.2	259.9	11.2 33.5

<sup>1</sup> La Superficie de Afección se ha calculado si incluir la Superficie Permanente de Paso de cara para no duplicar superficies.

	<b>Línea evacuación de 220 kV SET EL Peral – SE Uma Guadalajara (España)</b>		<b>BUDI-II-AX-EL-05</b>			
	<b>Proyecto de Ejecución RBDA</b>					
Rev.:		00	Page	9	of	16


Nº PARCELA	DATOS DE LA FINCA						APOYOS		VUELO		ZONA DE NO EDIFICABILIDAD	OC. TEMPORAL	CAMINOS DE ACCESO A APOYOS	
	PROYECTO	REF. CATASTRAL	PGNO.	PARC.	USO DEL SUELO	SUP. DE LA FINCA (m²)	TÉRMINO MUNICIPAL	ENUM.	SUP. (m²)	LONG. VUELO (m)	SUP. (m²)	SUP. (m²)	LONG. CAMINO (m)	SUP. (m²)
69	19101E00101233	001	01233			4110	Cifuentes			82.2	185.8	1341		
70	19101E00109016	001	09016			630	Cifuentes			2.7	63.3	78.1		
71	19101E00200892	002	00892			6504	Cifuentes			114.1	2802.7	1124.0		
72	19101E00200890	002	00890			814	Cifuentes			18.9	557.1	127.0		
73	19101E50800023	508	00023			8307	Cifuentes			33.8	1221.6	415.7		
74	19101E50800020	508	00020			7244	Cifuentes			63.9	2100.0	519.8		
75	19101E50800024	508	00024			11315	Cifuentes					0.2		
76	19101E50800021	508	00021			5530	Cifuentes			20.9	884.9	358.0		
77	19101E00200409	002	00409			4926	Cifuentes			71.6	2093.7	624.8		
78	19101E50809005	508	09005			4172	Cifuentes			13.0	485.5	130.3		
79	19101E50800019	508	00019			30639	Cifuentes			37.6	870.0	471.1		
80	19101E00201083	002	01083			16610	Cifuentes	13	73.259	92.2	1303.7	792.5	1601.3	120.2 360.7
81	19101E50800018	508	00018			20404	Cifuentes			101.0	2993.6	1083.7		
82	19101E50800005	508	00005			11054	Cifuentes				9.3	76.0		
83	19101E50800007	508	00007			5200	Cifuentes			89.9	3440.0	577.6		
84	19101E50800006	508	00006			3131	Cifuentes			18.6	1185.3	444.9		
85	19101E00200267	002	00267			627	Cifuentes					0.1		

<sup>1</sup>La Superficie de Afección se ha calculado si incluir la Superficie Permanente de Paso de cara para no duplicar superficies.

	<b>Línea evacuación de 220 kV SET EL Peral – SE Uma Guadalajara (España)</b>		<b>BUDI-II-AX-EL-05</b>				
	<b>Proyecto de Ejecución RBDA</b>						
		Rev.:	00	Page	10	of	16


Nº PARCELA	DATOS DE LA FINCA						APOYOS		VUELO		ZONA DE NO EDIFICABILIDAD	OC. TEMPORAL	CAMINOS DE ACCESO A APOYOS		
	PROYECTO	REF. CATASTRAL	PGNO.	PARC.	USO DEL SUELO	SUP. DE LA FINCA (m²)	TÉRMINO MUNICIPAL	ENUM.	SUP. (m²)	LONG. VUELO (m)	SUP. (m²)	SUP. (m²)	SUP. (m²)	LONG. CAMINO (m)	SUP. (m²)
86	19101E00209005	002	09005			43753	Cifuentes			41.4	1827.9	414.2			
87	19101E51000026	510	00026			7409	Cifuentes			20.6	911.2	204.9			
88	19101E51009006	510	09006			13287	Cifuentes			19.0	696.7	192.3			
89	19101E51000028	510	00028			4544	Cifuentes			34.8	1365.4	407.9			
90	19101E51000029	510	00029			6250	Cifuentes			64.4	2268.4	638.0			
91	19101E51000030	510	00030			11964	Cifuentes			41.7	958.3	368.8			
92	19101E51000031	510	00031			10631	Cifuentes	14	75.641	49.6	684.8	502.6	1143.6	4.0	11.9
93	19101E51000032	510	00032			12384	Cifuentes	15	0.647	24.3	278.6	238.4	457.7	60.5	181.6
94	19101E51000027	510	00027			58141	Cifuentes			24.4	361.8	249.0			
95	19101E51000039	510	00039			6255	Cifuentes			50.1	1002.3	543.1			
96	19101E51000040	510	00040			5414	Cifuentes			81.2	1748.2	749.9			
97	19101E51000041	510	00041			5222	Cifuentes			66.2	1333.1	634.4			
98	19101E51000042	510	00042			8340	Cifuentes			41.4	668.6	461.5			
99	19101E51000049	510	00049			12647	Cifuentes					0.7			
100	19101E51000048	510	00048			17415	Cifuentes	16	26.392	75.0	1094.1	765.2	1601.3	19.2	57.7
101	19101E51009004	510	09004			4293	Cifuentes			10.983	195.385	101.179			
102	19101E51000047	510	00047			25444	Cifuentes			155.9	6265.2	1716.5			

<sup>1</sup>La Superficie de Afección se ha calculado si incluir la Superficie Permanente de Paso de cara para no duplicar superficies.

	<b>Línea evacuación de 220 kV SET EL Peral – SE Uma Guadalajara (España)</b>		<b>BUDI-II-AX-EL-05</b>			
	<b>Proyecto de Ejecución RBDA</b>					
Rev.:		00	Page	11	of	16


Nº PARCELA	DATOS DE LA FINCA						APOYOS		VUELO		ZONA DE NO EDIFICABILIDAD	OC. TEMPORAL	CAMINOS DE ACCESO A APOYOS		
	PROYECTO	REF. CATASTRAL	PGNO.	PARC.	USO DEL SUELO	SUP. DE LA FINCA (m²)	TÉRMINO MUNICIPAL	ENUM.	SUP. (m²)	LONG. VUELO (m)	SUP. (m²)	SUP. (m²)	SUP. (m²)	LONG. CAMINO (m)	SUP. (m²)
103	19101E51009005	510	09005		3008	Cifuentes			25.0	848.5	186.8				
104	19101E51000052	510	00052		74855	Cifuentes			77.3	3588.1	674.4				
105	19101E51009001	510	09001		9552	Cifuentes			6.3	300.6	67.2				
106	19101E51000002	510	00002		2536	Cifuentes			25.414	1074.986	203.409		8.6	25.8	
107	19101E51109006	511	09006		35954	Cifuentes			11.094	498.486	127.42		14.4	43.3	
108	19101E51100030	511	00030		9745	Cifuentes			24.933	1123.274	349.058		44.8	134.3	
109	19101E51109002	511	09002		7044	Cifuentes			4.303	216.58	111.793		4.7	14.2	
110	19101E51100032	511	00032		10765	Cifuentes			50.8	1753.5	343.6		20.1	60.4	
111	19101E00501113	005	01113		60028	Cifuentes			94.1	2095.4	992.5	900.7	62.6	187.8	
112	19101E00500446	005	00446		2567	Cifuentes	17	51.191	19.1	221.3	229.0	327.6	5.4	16.2	
113	19101E00500445	005	00445		6024	Cifuentes			66.2	1287.3	631.7	372.9			
114	19101E00507113	005	07113		32499	Cifuentes			193.3	7216.2	1935.3				
115	19101E00500518	005	00518		1804	Cifuentes					0.1				
116	19101E00500524	005	00524		1869	Cifuentes			25.7	688.4	115.2				
117	19101E00500525	005	00525		1530	Cifuentes			22.5	686.4	101.0				
118	19101E00500522	005	00522		11091	Cifuentes			16.9	256.1	215.7		120.0	360.0	
119	19101E00501104	005	01104		339398	Cifuentes	18	43.843	364.6	12088.8	3686.1	1601.3	19.2	57.7	

<sup>1</sup> La Superficie de Afección se ha calculado si incluir la Superficie Permanente de Paso de cara para no duplicar superficies.

	<b>Línea evacuación de 220 kV SET EL Peral – SE Uma Guadalajara (España)</b>		<b>BUDI-II-AX-EL-05</b>			
	<b>Proyecto de Ejecución RBDA</b>					
Rev.:		00	Page	12	of	16


Nº PARCELA	DATOS DE LA FINCA						APOYOS		VUELO		ZONA DE NO EDIFICABILIDAD	OC. TEMPORAL	CAMINOS DE ACCESO A APOYOS		
	PROYECTO	REF. CATASTRAL	PGNO.	PARC.	USO DEL SUELO	SUP. DE LA FINCA (m²)	TÉRMINO MUNICIPAL	ENUM.	SUP. (m²)	LONG. VUELO (m)	SUP. (m²)	SUP. (m²)	SUP. (m²)	LONG. CAMINO (m)	SUP. (m²)
120	19101E51200054	512	00054			2465	Cifuentes					28.3			
121	19101E00500545	005	00545			2698	Cifuentes			37.6	1748.5	294.2			
122	19101E00500548	005	00548			2472	Cifuentes				1247.5	244.5			
123	19101E00500546	005	00546			4756	Cifuentes			59.1	3289.7	315.3			
124	19101E00500547	005	00547			6383	Cifuentes			57.4	2316.9	526.9			
125	19101E00500544	005	00544			6419	Cifuentes					40.6			
126	19101E00500557	005	00557			3566	Cifuentes				518.0	228.8			
127	19101E00500647	005	00647			1789	Cifuentes				205.0	170.1			
128	19101E00500646	005	00646			1125	Cifuentes					0.0			
129	19101E51200073	512	00073			11350	Cifuentes				273.3	234.4			
130	19101E51200072	512	00072			12230	Cifuentes			121.2	4509.2	816.9			
131	19101E51209001	512	09001			15034	Cifuentes			8.4	255.0	88.9			
132	19101E51200044	512	00044			37850	Cifuentes	19	44.974	111.0	1991.0	1216.9	1601.3	88.0	264.0
133	19101E00500669	005	00669			6164	Cifuentes			62.5	1923.1	545.4			
134	19101E51200043	512	00043			22249	Cifuentes			51.5	3095.8	760.2			
135	19101E51200045	512	00045			21894	Cifuentes			53.0	2413.2	576.1			
136	19101E51200041	512	00041			14970	Cifuentes			168.2	7171.4	775.9			

<sup>1</sup>La Superficie de Afección se ha calculado si incluir la Superficie Permanente de Paso de cara para no duplicar superficies.

	<b>Línea evacuación de 220 kV SET EL Peral – SE Uma Guadalajara (España)</b>		<b>BUDI-II-AX-EL-05</b>			
	<b>Proyecto de Ejecución RBDA</b>					
Rev.:		00	Page	13	of	16


Nº PARCELA	DATOS DE LA FINCA						APOYOS		VUELO		ZONA DE NO EDIFICABILIDAD	OC. TEMPORAL	CAMINOS DE ACCESO A APOYOS		
	PROYECTO	REF. CATASTRAL	PGNO.	PARC.	USO DEL SUELO	SUP. DE LA FINCA (m²)	TÉRMINO MUNICIPAL	ENUM.	SUP. (m²)	LONG. VUELO (m)	SUP. (m²)	SUP. (m²)	SUP. (m²)	LONG. CAMINO (m)	SUP. (m²)
137	19101E00501106	005	01106		63151	Cifuentes			16.0	2794.9	610.6				
138	19101E51200042	512	00042		23014	Cifuentes			63.8	3221.0	588.3				
139	19101E00501107	005	01107		20811	Cifuentes			85.7	4292.8	1058.9				
140	19101E51200031	512	00031		11127	Cifuentes			27.7	726.8	249.2				
141	19101E00509008	005	09008		1640	Cifuentes					2.6				
142	19101E51209003	512	09003		1484	Cifuentes			9.9	263.8	116.0				
143	19101E00507124	005	07124		16749	Cifuentes			114.1	1941.7	293.5	519.8			
144	19101E51200007	512	00007		26318	Cifuentes	20	51.191	36.7	2565.2	1217.3	1081	21.0	63.0	
145	19101E51200006	512	00006		17693	Cifuentes			113.2	6074.8	1232.1				
146	19101E51200005	512	00005		24138	Cifuentes			49.4	3036.0	462.9				
147	19101E51200004	512	00004		20163	Cifuentes				900.1	328.6				
148	19101E51200002	512	00002		32260	Cifuentes			68.0	3427.0	411.3				
149	19101E51200003	512	00003		22067	Cifuentes			104.4	3857.0	604.7				
150	19101E00501030	005	01030		1532	Cifuentes			2.6	1505.5	27.6				
151	19101E00501029	005	01029		940	Cifuentes				462.4	298.2				
152	19101E00501111	005	01111		82701	Cifuentes	21	31.496	177.2	4764.2	1875.2	1601.3	134.7	404.2	
153	19101E51400002	514	00002		33819	Cifuentes	22	43.348	116.7	1695.3	1190.7	1197.4	129.1	387.4	

<sup>1</sup>La Superficie de Afección se ha calculado si incluir la Superficie Permanente de Paso de cara para no duplicar superficies.

	<b>Línea evacuación de 220 kV SET EL Peral – SE Uma Guadalajara (España)</b>		<b>BUDI-II-AX-EL-05</b>				
	<b>Proyecto de Ejecución RBDA</b>						
		Rev.:	00	Page	14	of	16


Nº PARCELA	DATOS DE LA FINCA						APOYOS		VUELO		ZONA DE NO EDIFICABILIDAD	OC. TEMPORAL	CAMINOS DE ACCESO A APOYOS		
	PROYECTO	REF. CATASTRAL	PGNO.	PARC.	USO DEL SUELO	SUP. DE LA FINCA (m²)	TÉRMINO MUNICIPAL	ENUM.	SUP. (m²)	LONG. VUELO (m)	SUP. (m²)	SUP. (m²)	SUP. (m²)	LONG. CAMINO (m)	SUP. (m²)
154	19101E00501118	005	01118			4690	Cifuentes			31.1	419.4	292.0			
155	19101E51400001	514	00001			11149	Cifuentes			66.8	1298.7	682.0	403.9		
156	19101E51400003	514	00003			4999	Cifuentes			71.8	1774.3	547.4			
157	19101E51400004	514	00004			6731	Cifuentes				157.2	162.8			
158	19101C50105010	501	05010			2250	Cifuentes			5.3	300.2	199.5			
159	19101C50105009	501	05009			1106	Cifuentes			21.7	571.3	138.4			
160	19101C50105008	501	05008			1736	Cifuentes			27.7	755.2	224.4			
161	19101C50105007	501	05007			3383	Cifuentes			37.3	1042.6	351.1			
162	19101C50105189	501	05189			2451	Cifuentes			23.1	645.2	225.0			
163	19101C50105006	501	05006			1159	Cifuentes			10.8	277.4	104.6			
164	19101C50105005	501	05005			2221	Cifuentes			7.1	177.4	57.3			
165	19101C50105187	501	05187			1932	Cifuentes			21.3	553.3	324.5			
166	19101C50105188	501	05188			1119	Cifuentes			22.8	393.7	124.6			
167	19101C50105003	501	05003			7041	Cifuentes			25.1	319.0	224.2			
168	19101C50105186	501	05186			517	Cifuentes			15.1	268.8	156.7	0.2		
169	19101C50105184	501	05184			1354	Cifuentes	23	37.925	24.5	262.2	210.3	362.0	2.8	8.3
170	19101C50105185	501	05185			744	Cifuentes			9.5	114.5	138.3	470.3	12.4	37.1

<sup>1</sup>La Superficie de Afección se ha calculado si incluir la Superficie Permanente de Paso de cara para no duplicar superficies.

	<b>Línea evacuación de 220 kV SET EL Peral – SE Uma Guadalajara (España)</b>		<b>BUDI-II-AX-EL-05</b>				
	<b>Proyecto de Ejecución RBDA</b>						
		Rev.:	00	Page	15	of	16

Nº PARCELA	DATOS DE LA FINCA						APOYOS		VUELO		ZONA DE NO EDIFICABILIDAD	OC. TEMPORAL	CAMINOS DE ACCESO A APOYOS		
	PROYECTO	REF. CATASTRAL	PGNO.	PARC.	USO DEL SUELO	SUP. DE LA FINCA (m²)	TÉRMINO MUNICIPAL	ENUM.	SUP. (m²)	LONG. VUELO (m)	SUP. (m²)	SUP. (m²)	SUP. (m²)	LONG. CAMINO (m)	SUP. (m²)
171	19101C50105183	501	05183			3975	Cifuentes						561.1	13.6	40.9
172	19101C50105239	501	05239			3205	Cifuentes			30.3	486.369	299.3			
173	19101C50105234	501	05234			1480	Cifuentes				0	41.6	207.7	40.6	121.7
174	19101C50105241	501	05241			2227	Cifuentes			16.6	405.923	234.3			
175	19101C50105243	501	05243			1805	Cifuentes			23.518	532.967	187.867			
176	19101C50105242	501	05242			982	Cifuentes			10.095	186.978	92.297			
177	19101C50105244	501	05244			703	Cifuentes			24.867	546.595	103.076			
178	19101C50105251	501	05251			3632	Cifuentes			17.583	480.24	198.307			
179	19101C50105252	501	05252			3886	Cifuentes			62.625	1877.945	470.155			
180	19101C50105180	501	05180			2685	Cifuentes							68.4	205.326
181	19101C50100012	501	00012			40087	Cifuentes			26.928	1007.607	535.496			
182	19101C50105253	501	05253			4404	Cifuentes			48.661	1517.897	468.427			
183	19101C50100011	501	00011			61018	Cifuentes	24	59.23	175.231	3269.218	1773.799	1601.262	37.0	110.877
184	19101C50109004	501	09004			5759	Cifuentes			4.151	77.332	41.772			
185	19101C50100002	501	00002			6916	Cifuentes			85.894	2303.193	847.989			
186	19101C50105305	501	05305			10838	Cifuentes			99.594	3820.504	1024.222			
187	19101C50105302	501	05302			325	Cifuentes					2.88			

<sup>1</sup>La Superficie de Afección se ha calculado si incluir la Superficie Permanente de Paso de cara para no duplicar superficies.

	<b>Línea evacuación de 220 kV SET EL Peral – SE Uma Guadalajara (España)</b>		<b>BUDI-II-AX-EL-05</b>			
	<b>Proyecto de Ejecución RBDA</b>					
Rev.:		00	Page	16	of	16

Nº PARCELA	DATOS DE LA FINCA						APOYOS		VUELO		ZONA DE NO EDIFICABILIDAD	OC. TEMPORAL	CAMINOS DE ACCESO A APOYOS		
	PROYECTO	REF. CATASTRAL	PGNO.	PARC.	USO DEL SUELO	SUP. DE LA FINCA (m²)	TÉRMINO MUNICIPAL	ENUM.	SUP. (m²)	LONG. VUELO (m)	SUP. (m²)	SUP. (m²)	SUP. (m²)	LONG. CAMINO (m)	SUP. (m²)
188	19101C50109005	501	09005			2918	Cifuentes				17.271	56.438			
189	19101C50100001	501	00001			34103	Cifuentes			119.834	4578.267	1115.355			
190	19101C50105314	501	05314			990	Cifuentes			10.424	396.164	99.569			
191	19101C50105304	501	05304			10724	Cifuentes					0.449			
192	19101C50109002	501	09002			18125	Cifuentes			19.47	641.236	202.069			
193	19101C50205490	502	05490			722530	Cifuentes	25	45.61	268.537	5230.31	2701.097	1601.233	15.9	47.845
194	19101C50200024	502	00024			31292	Cifuentes			83.421	1945.191	832.537			
195	19101C50200025	502	00025			25976	Cifuentes			67.626	1229.209	676.634			
196	19101C50200026	502	00026			24626	Cifuentes	26	39.056	92.743	1082.921	916.347	1601.251	10.0	30.063
197	19101C50200027	502	00027			12350	Cifuentes					15.315			
198	19101C50209004	502	09004			3864	Cifuentes			5.158	77.509	51.627			
199	19101C50200054	502	00054			39127	Cifuentes			107.074	1832.027	1071.646			
200	19101C50200053	502	00053			16004	Cifuentes			47.469	733.603	474.315			
201	19101C50200052	502	00052			105223	Cifuentes	27	33.413	83.753	1474.822	843.471	1601.228	65.5	196.421

Madrid, septiembre de 2020.

Josu Barredo Egusquiza

Colegiado nº 13.953

Colegio Oficial de Ingenieros Industriales de Madrid

BARREDO  
EGUSQUIZA JOSU  
- 07252082K

Firmado digitalmente por  
BARREDO EGUSQUIZA  
JOSU - 07252082K  
Fecha: 2020.09.28 12:47:23  
+02'00'

<sup>1</sup> La Superficie de Afección se ha calculado si incluir la Superficie Permanente de Paso de cara para no duplicar superficies.